

# Maas-Schwalm-Nette

Die Teilnahme an einer Gruppenfahrt erfolgt unter Anerkennung unseres Haftungsausschlusses und Kenntnisnahme der allgemeinen Regeln zum Fahren in der Gruppe.

## Haftungsausschluss

Die Beteiligung an unseren Konvoifahrten geschieht auf eigene Gefahr. Jeder Teilnehmer ist für seine Fahrweise, Sicherheitsausrüstung, Zustand des Motorrads und Streckenwahl, sowie für alle seine Tätigkeiten während der Motorradtour selbst verantwortlich, auch wenn er dem TourGuide folgt, ihm sind die Risiken, die mit einer Motorradtour/reise verbunden sind, bekannt. Jeder Fahrer verfügt über eine gültige Fahrerlaubnis. Die Schwalm-Biker haften nicht für Schäden vor, während und nach der Tour. Insbesondere nicht für Schäden an Motorrad und/oder gesundheitlichen Schäden, die durch Unfall, Verlust, Einfluss Dritter und/oder elementare Einflüsse entstanden sind. Die Schwalm-Biker sind in keiner Weise für die persönliche Sicherheit der Teilnehmer und deren Eigentum verantwortlich. Ansprüche Dritter, resultierend aus Schäden der Teilnehmer vor, während und nach der Tour, können bei den Schwalm-Bikern nicht geltend gemacht werden. Eine Haftung ist daher ausgeschlossen.

## Wichtige Rufnummer:



112

- Wo ist der Notfallort?
- Was ist passiert?
- Wie viel Verletzte gibt es?
- Welche Art von Verletzung / Erkrankung?
- Warten auf Rückfragen



ADAC-InfoService 01 80 - 5 10 11 12  
 ADAC-Pannenhilfe Deutschland 01 80 - 2 22 22 22  
 ADAC-Pannenhilfe in allen  
 Mobilfunknetzen 22 22 22  
 Notruf aus dem Ausland +49 (0) 89 - 22 22 22



**Schwalm-Biker, mobil:**  
 Tour-Guide Jürgen +49 (0) 1 70 - 2 04 28 41

# Maas-Schwalm-Nette



Länge: etwa 150 Kilometer.

Das folgende Roadbook weicht in wenigen Fällen von der in der Karte beschriebenen Tour ab. Grund, die geänderte Straßenführung ist noch nicht in Google-Maps aktualisiert.

Die aktuelle Straßensituation und -führung kann tagesaktuell abweichen.

**Achtung:** In den Niederlanden wird bei Radarkontrollen und stationären Radarmessungen von hinten fotografiert – kein Entrinnen möglich.

# Maas-Schwalm-Nette

GKm	km	Standort		Richtung	Info
		Grefrath, Flugplatz Niershorst	↑	Richtung Lobberich, <b>B509</b> . An der 3. Kreuzung rechts in die Wankumer Str.	
		An Kreuzung Wankumer Str.	→	Wankum, an 2. Kreuzung links, Hinsbecker Str.	
		An Hinsbecker Str.	←	Richtung Hinsbeck, bis Kreisel, da geardeaus <b>B509</b>	
		Kreisel, <b>B509</b>	↑	Richtung Leuth.	
		Ortseingang Leuth	←	May, Bruchstraße, bis Ende dort links auf K3, Breyell	
		Vor Breyell	←	Sassenfeld, hinter Reiterhof halbrechts halten, Sassenfelder Str bis Ende, dort links und direkt rechts Freiheitstraße, bis Ende.	
		Freiheitsstr. – Breyller Str.	←	Bis Ende, dort rechts, Düsseldorfer Str.	
		Breyeller Str. – Düsseldorfer Str.	→	Bis Dyck	
		Dyck	→	Boisheim	
		Ortsausgang Boisheim	→ ←	Rechts Richtung Brüggen und direkt wieder links Heidend bis Dilkrath, da rechts halten bis Kreuzung L372	
		Kreuzung L372	→ →	Rechts und direkt wieder rechts Heidweiher Haverslohe bis Kreisel 3. Rechts, Brüggen, bis <b>B221</b>	
		Kreuzung <b>B221</b>	← → ← →	Bis nächste Ampel, dort wieder rechts und vor Aral-Tankstelle links, nach 500 m rechts Dilborner Str.	
		Dilborner Str.	↑ ←	Folgen bis in Elmpt, Hauptstraße, dort links Niederkrüchten.	<b>B221</b> überqueren bis Kreisel in Ortsmitte

# Maas-Schwalm-Nette























GKm	km	Standort		Richtung	Info
		Niederkrüchten, Kreisel	→ ←	1. Str. rechts, Mittelstraße, bis Ampel, dort regardeaus, Erkelenzer Str. folgen, bis Abzweigung zur A52, da links	Pause am Marktplatz, gute Parkgelegenheit.  Tankstelle am Ortsende
		Lüttelforster Mühle	→	Hinter dem Parkplatz rechts ab, Lüttelforst	Oder hier Pause, Gastronomie.
		Lüttelforst	↑	Folgen bis Stoppstraße	
		Stoppstraße	→	Rechts, Dilkrather Str., Rickelrath, Wegberg, Grenzlandring folgen bis Stoppstraße	
		Stoppstraße	← →	Erkelenz, hinter Ampel 2. Rechts, Tüschbroich	
		Tüschbroich Kreuzung	→ ←	Arsbeck, bis Ende, dann links, Arsbeck	
		An neuer Kreuzung vor Arsbeck	←	<b>B221</b> , Wildenrath, Wassenberg. Dabei immer der neuen Verkehrsführung folgen bis Wassenberg.	
		Wassenberg Burg, Stoppstraße	→	Birgelen.	
		Birgelen	←	Elsumer Weg bis Kreuzung L117	
		Kreuzung L117	→	Rothenbach, Grenzübergang	
		Rothenbach	↑ ← ↑	Herkenbosch, an Europalaan Oost, links ab, folgen bis Melick, <b>N293</b>	
		Melick, <b>N293</b>	← ←	St. Odilienberg, Ortseingang rechts, Roermond	
		Roermond, <b>N271</b>	→ ←	Und nächste wieder links Folgen bis Ende, links auf <b>N280</b> , über Maas-Brücke bis Ausfahrt Horn	

# Maas-Schwalm-Nette

GKm	km	Standort	Richtung	Info
		Ausfahrt Horn	 An Stoppstaße links, Rijksweg bis Kreuzung, rechts Haelerweg bis Ortsausgang, da rechts  Kamp bis Ende, dann links, Breeweg 	Achtung, hier weicht das Roadbook von der Karte ab. Die bekannten Schilder sind abervorhanden.
		Ende Breeweg	 Roermondseweg folgen bis Verzweigung, dann rechts  Haelenerweg, bis Ende,  dann links Dorpstraat, folgen bis Verzweigung,  dann links Groneweg bis Verzweigung	
		Ende Groneweg	 Arixweg folgen bis Kreuzung Zwaarveld	
		Kreuzung Zwaarfeld	 Zwaarfeld und direkt  wieder rechts, Hagendorn bis Soerendonk	
		Soerendonk	 Hansum, Schoor folgen bis  Ende, dann rechts Waije	
		N273	 Kessel-Eik,  dort wieder rechts und  direkt links bis Verzweigung  dann links halten Kruisberg, Kessel	
		Kessel	 Nicht rechts zur Fähre hinunter, sondern geradeaus bis Marktplatz,  dort rechts und direkt links über Marktplatz bis Ende,  dann links und direkt  wieder rechts	Unübersichtlich, eng, langsam fahren, Kopfsteinpflaster.  Gute Gelegenheit, Pause zu machen.
		Jachthaven	 Ondersteweg folgen, nicht der Beschilderung nach, diese kommt direkt wieder auf den Ondersteweg aus.	Schlenker lohnt nicht!

# Maas-Schwalm-Nette



GKm	km	Info
		 Schleuse  Barloo, an Obstplantage vorbei und dann rechts, am Ende halbrechts und 2. Str. links bis Dorfplatz, dort rechts,  hinter Kirche wieder rechts  bis Ende, dann links,  nächste rechts bis  Abzweigung, da links (nicht Rtg. Fähre), De Berckt folgen bis N273.
	N273	 Venlo, nach ca. 600 m  wieder rechts Baarlostraat folgen bis Ende, N556
	N556	 Über die Maasbrücke bis  Kreisel, 2. rechts.  Bis Kreisel 2. rechts, Kaldenkerkweg.  Bis Kreisel, 2. rechts Groenveldsingel bis Kreisel,  dann 1. rechts, Stalbergweg bis Ende, Klagenfurtlaan
		 Klagenfurtlaan  Nach Linkskurve wieder rechts Herungerberg, Herongen
		 Herongen, L140 Folgen bis Wankum
		 Wankum Grefrath Str., Aerbeck
		 Aerbeck  Grefrath und direkt wieder links Harzbecker Str., bis Höhe Vorst, dort rechts,  Rtg. Grefrath